



SINP

Système d'Information
sur la Nature et le Paysage



Comité de suivi régional SINP

23/02/2021 - visioconférence



Ordre du jour

- 1. Bilan 2020 et perspectives 2021 du SINP 974**
- 2. Révision de la charte régionale**
- 3. Programme CARHAB (point d'info)**

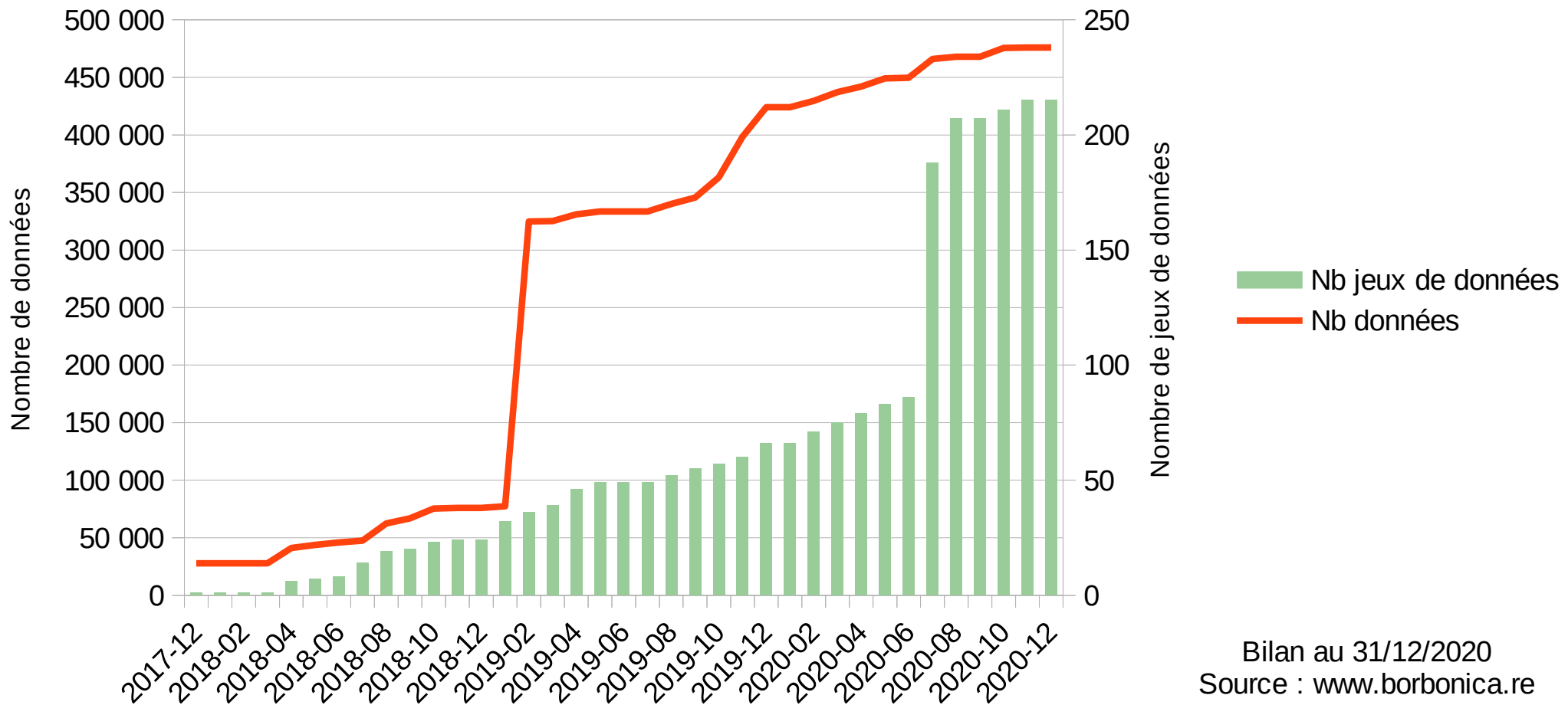
The background of the slide is a light beige color with a faint, scattered collage of various nature-related silhouettes. These include a large tree on the left, a beetle, a deer, a fish, a butterfly, a person with a walking stick, a cow, a bird, a snake, and various plants and insects. The silhouettes are rendered in a light orange or tan color, creating a subtle, textured effect.

1. Bilan 2020 et perspectives 2021

1.1 Points saillants 2020

Progression des connaissances partagées :

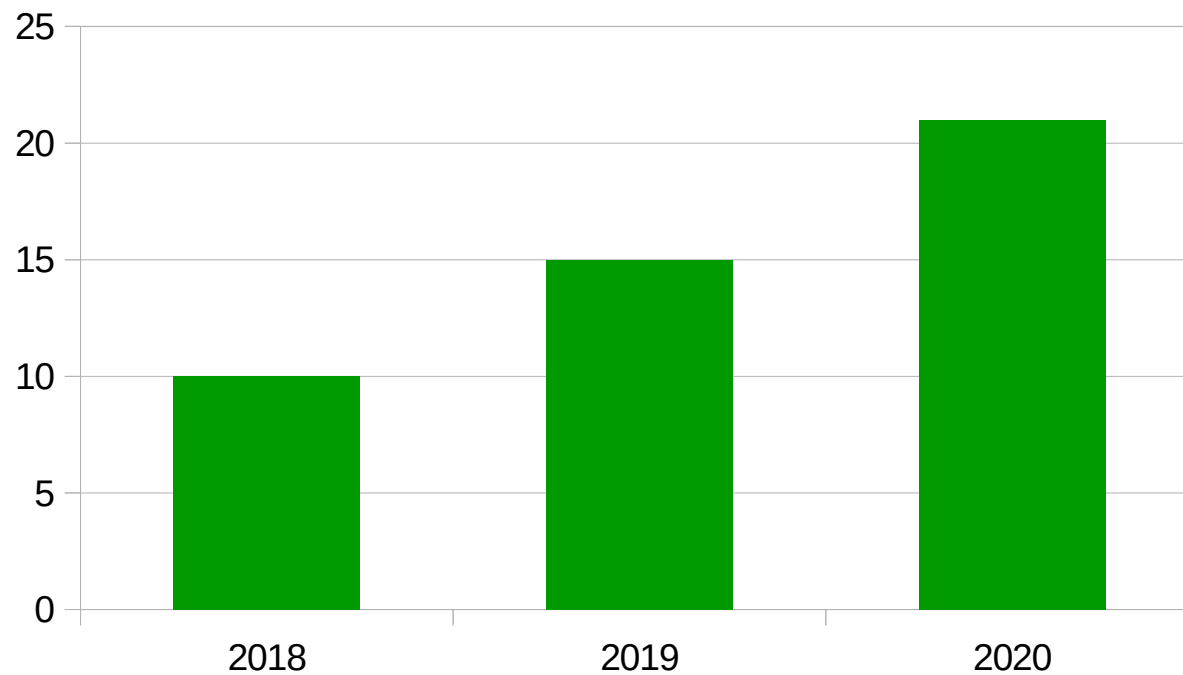
- +12 % du nombre d'observations (475 763)
- +221 % du nombre de jeux de données (212)



1.1 Points saillants 2020

Progression des connaissances partagées :

- +40 % du nombre d'adhérents (21)
- +183 % du nombre de contributeurs directs ou indirects (102)



Source : www.borbonica.re, 31/12/2020

1.1 Points saillants 2020

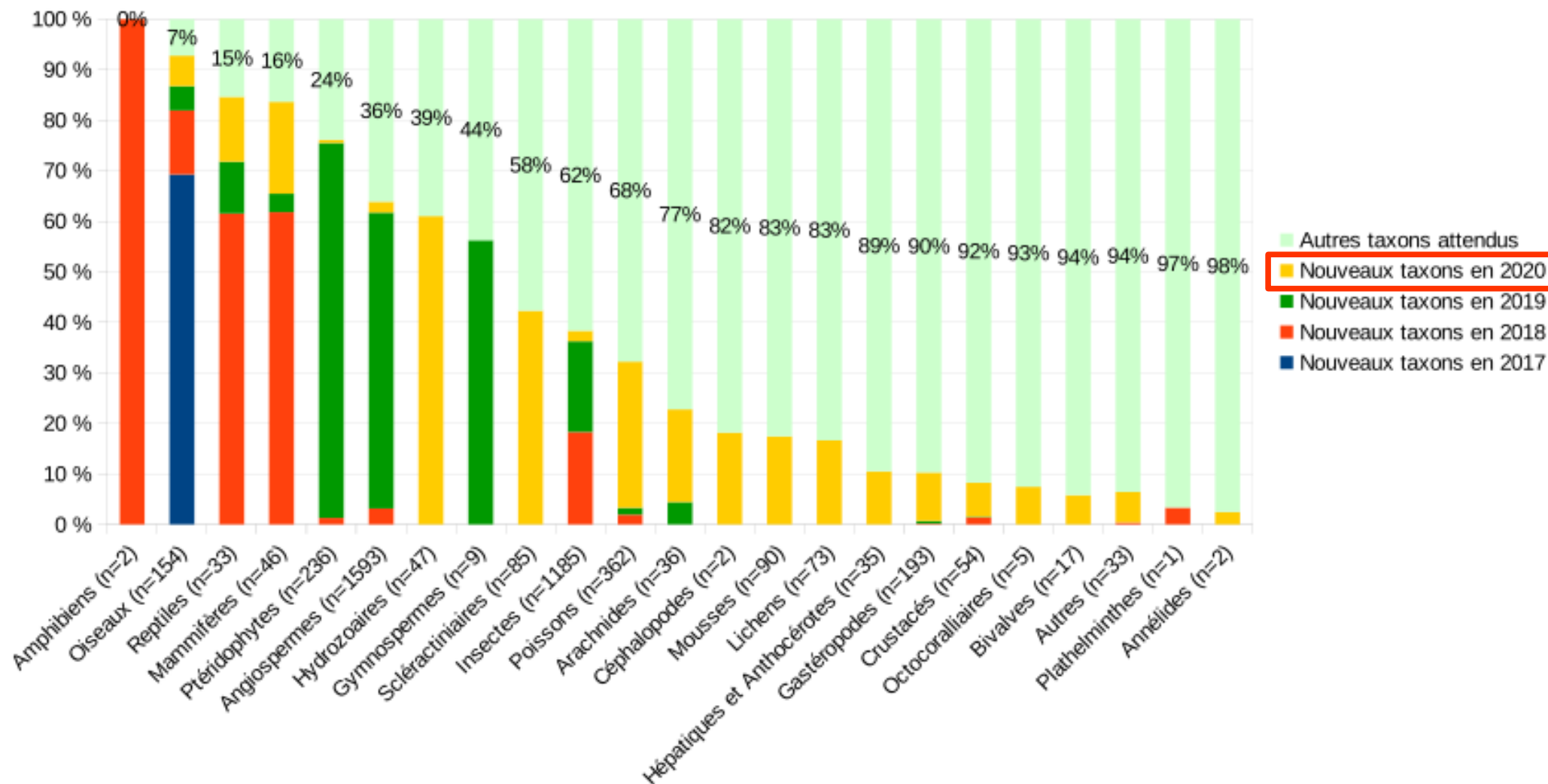
Progression des connaissances partagées :

- +1 110 taxons faisant l'objet d'observations, en particulier pour le milieu marin



Niveau de la connaissance taxonomique par groupe

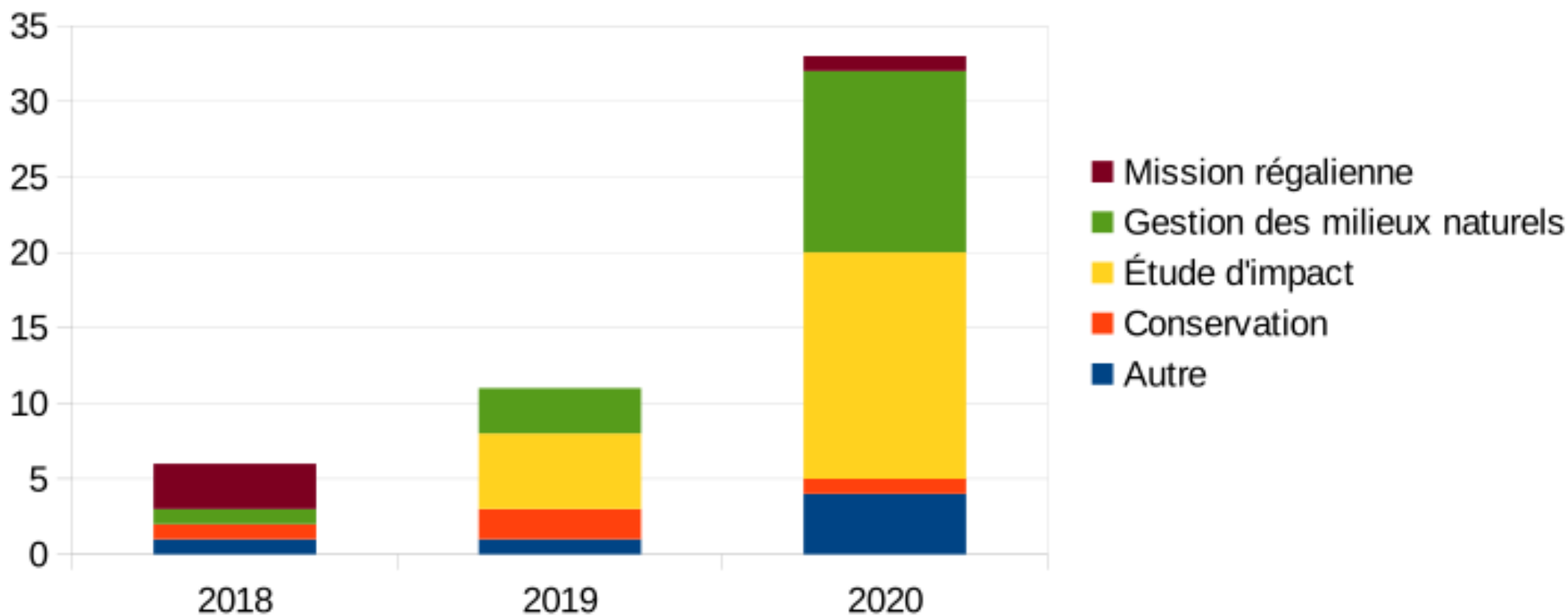
Un taxon est ici considéré connu dès qu'il fait l'objet d'au moins une observation dans Borbonica.
Seuls les taxons de rang espèce et sous-espèce sont pris en compte. Source : Taxref 13 - Borbonica au 31/12/2020



1.1 Points saillants 2020

Progression de l'utilisation des données :

- +175 % du nombre de demandes d'accès aux données précises (33)



Hors données de type "Accès producteur" et "Accès tête de réseau". Source : Borbonica - 31/12/2020

1.1 Points saillants 2020

Formation des naturalistes :

- 5 formations à la détermination, la prospection et la transmission des observations organisées par les têtes de réseau
- fiches d'identification des reptiles et amphibiens et livret de formation introductive à l'herpétologie

1.1 Points saillants 2020

Un portail SINP accessible à un public plus large :

- Intégration de l'outil cartographique à un site complet plus ergonomique
- Développement du module Borbonica Atlas (<http://atlas.borbonica.re>)

Borbonica Atlas
Plateforme SINP de La Réunion

Rechercher une espèce Rechercher une comr

Ajonc d'Europe, Bois jonc, Genêt, Jonc marin, Landier, Vigneau, Zépinard des hauts
Ulex europaeus L., 1753

Classe : *Equisetopsida* > Ordre : *Fabales*
> Famille : *Fabaceae* > Sous-Famille : *Papilionoideae* > Tribu : *Genisteae* > Genre : *Ulex*

INPN

451 observations
14 communes
83 observateurs
Première observation 2001
Dernière observation 2018

Informations sur l'espèce
Présence à La Réunion Milieux Synonymes
Introduit envahissant
Source : Taxref 13

Observations par classes d'altitudes *

Altitude (m)	Nombre d'observations
en-mer	0
0-500	0
500-1000	0
1000-1500	0
1500-2000	225
2000-2500	150
2500-3000	0
3000-3500	0

* Attention : cette répartition altitudinale est calculée à partir des seules données bancarisées dans Borbonica. Elle est indicative et ne peut être considérée comme une réalité exhaustive de la distribution de l'espèce.

Observations mensuelles *

Mois	Nombre d'observations
Jan	40
Fév	40
Mars	50
Avr	50
Mai	60
Jun	70
Juil	80
Août	60
Sept	40
Oct	30
Nov	20
Déc	30

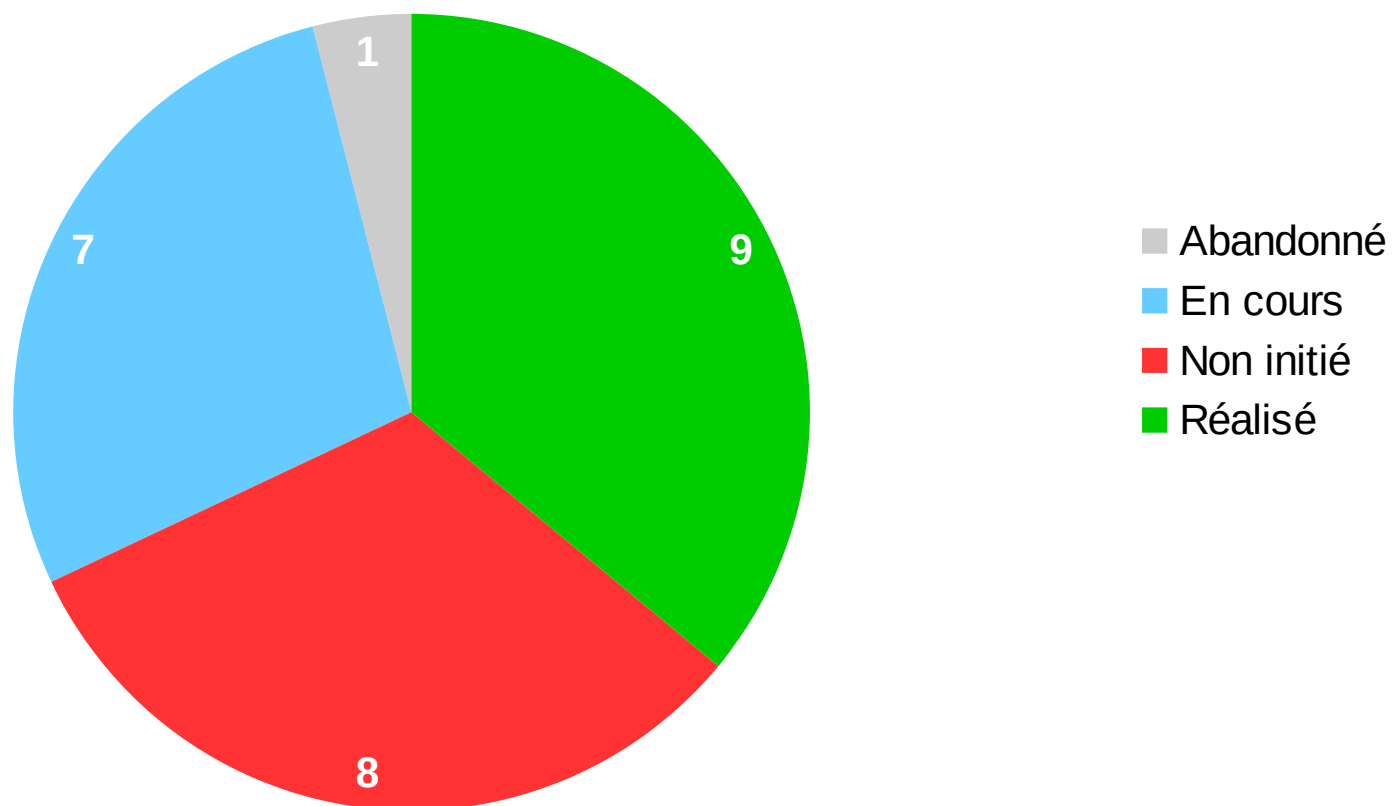
* Attention, cette représentation à la maille est calculée à partir des seules données bancarisées dans Borbonica. Elle est indicative et ne peut être considérée comme une réalité exhaustive de la distribution spatiale de l'espèce.

1.2 Bilan du plan d'actions 2020

- **Plan d'action établi en intelligence collective** en 2020 :
 - Atelier « point d'étape SINP » du 30/01/2020 : 37 participants de structures différentes, 97 contributions analysées
 - **Analyse complétée** à partir des dynamiques déjà lancées, du cadre national, des retours du cotech, etc.
- **5 thèmes, 25 actions** réparties entre têtes de réseau, DEAL, PNRUn.
Ne reprend pas intégralement le contenu des actions de routine

1.2 Bilan du plan d'actions 2020

Etat d'avancement du plan d'action SINP 2020 au 31/12/2020



1.2 Bilan du plan d'actions 2020

ABANDONNE

17 Raccourcir le temps d'instruction pour les demandes d'accès aux données

1.2 Bilan du plan d'actions 2020

NON INITIE

2	Réfléchir à la pertinence de gérer des données hors <u>ZEE</u> pour certaines données (ex : <u>tracking</u> , espèces migratrices)	2021
3	Améliorer l'outil de validation manuelle des données (directement sur Borbonica)	2021
10	Sensibiliser les structures publiques sur l'importance de récupérer, organiser et partager les données produites en régie ou lors de commandes publiques, en particulier les collectivités territoriales et structures de recherche	2021
12	Une fois les problèmes techniques nationaux réglés, faire appliquer rigoureusement <u>Dépobio</u>	2021
14	Etudier et creuser les interactions entre le SINP et le <u>SIB</u> (Système d'information sur la biodiversité)	2021
23	Réfléchir à la pertinence d'élargir les critères de recherche, notamment pour mettre en avant des données à enjeu (nids, gîtes...)	2021
24	Compléter l'outil <u>stat borbonica.re/statistiques</u> , notamment avec des indicateurs d'alerte (ex : sur les EEE), des indices par maille, des cartes...	2021
25	Réfléchir à la pertinence d'actualiser les listes rouges régionales sur la base des nouvelles données acquises	2021

1.2 Bilan du plan d'actions 2020

EN COURS

1	Formaliser une procédure de remontée annuelle de demandes d'évolutions à <u>Taxref</u> et y associer les têtes de réseau	2021
4	Finaliser les volets flore vasculaire et insectes et arachnides du protocole de validation	2021
5	Proposer des protocoles de collecte standardisés adaptés aux espèces et au contexte réunionnais	2021
8	Initier un travail partenarial sur la définition d'une stratégie d'acquisition de connaissances partagée	2021
13	Renforcer les tests automatiques de qualité des données et poursuivre leur validation scientifique	2021
15	Mettre en place un pôle bryophytes et (selon opportunités) un pôle milieu marin	2021
18	Actualiser la charte régionale SINP pour intégrer les évolutions suite à 3 ans de retour d'expérience	2021

1.2 Bilan du plan d'actions 2020

RÉALISÉ

6	Proposer des formations de terrain aux naturalistes pour la détermination, la prospection et la transmission des observations	2021
7	Proposer des formations de prise en main de Borbonica à destination des utilisateurs potentiels	2021
9	Poursuivre les efforts d'animation et de communication SINP pour faire adhérer les naturalistes et producteurs de données	2021
11	Passer en mode routine pour l'intégration annuelle des données des adhérents SINP	2021
16	Tester un fonctionnement sous forme de prestation pluriannuelle pour la validation scientifique des données sur les groupes taxonomiques « orphelins »	
19	Maintenir un fonctionnement inter-DOM en équipe projet pour le développement et la maintenance de Borbonica, en lien avec la Guadeloupe et Mayotte	2021
20	D'avantage utiliser les données relatives aux EEE en support aux actions de lutte (par ex : front de colonisation)	2021
21	Accompagner les services de la DEAL dans l'utilisation et l'analyse des données du SINP	2021
22	Continuer les efforts de simplification de l'interface et développer <u>GéoNature-atlas</u>	

1.3 Perspectives 2021

- Au-delà des actions 2020 à reconduire, proposition de compléter par ces actions :
 - concertation sur l'**évolution de la charte suite à la révision du protocole national SINP**
 - acter par **arrêté préfectoral la liste des données sensibles** du SINP
- Avis des participants : d'**autres attentes** ?

2. Révision de la charte régionale SINP

2.1 A quoi sert la charte ?

- Charte régionale du SINP : un document établi en concertation au niveau local qui vise à :
 - **définir l'organisation** du SINP
 - **rassembler les adhérents autour de principes et valeurs communes** en ce qui concerne la mise en partage des données sur la nature, en particulier sur la répartition des espèces
- Première version approuvée le 29 juin 2017

2.2 Pourquoi réviser la charte ?

- **Rendre plus lisible le document :**
 - simplification de certaines formulations
 - abandon de certaines mesures jamais mises en œuvre depuis 2017
- **Apporter quelques évolutions de fond :**
 - issues des retours d'expérience
 - jugées utiles suite aux échanges avec les têtes de réseau
- Une révision 2021, qui précède une **révision plus globale** sous 1 ou 2 ans dans le cadre du SIB pour tendre vers une **plus grande ouverture des données non sensibles**
 - ne pas attendre ce travail de fond pour bonifier le fonctionnement actuel
 - concertation à prévoir en 2021-2022 quand le schéma national SINP (= cadre déclinant le SIB et remplaçant le protocole national SINP) sera validé

2.3 Échange sur les modifications proposées

- Passage en revue des **26 modifications** proposées, résumées dans l'annexe 6 du projet de charte modifiée transmise avec l'invitation
- **Avis des participants :**
 - des demandes de clarification ?
 - des avis sur la pertinence des modifications apportées ?

3. Programme CARHAB (info)

→ *présentation du CBNM*



SINP

Système d'Information
sur la Nature et le Paysage



**Merci de votre attention !
Des questions ?**

Pour aller plus loin :
www.borbonica.re

Contact :
sinp974@developpement-durable.gouv.fr
02 62 94 72 57

